ОПИСАНИЕ МЕСТОПОЛОЖЕНИЯ ГРАНИЦ

Публичного сервитута для использования земельных участков и (или) земель в целях строительства линейного сооружения связи «ТЕА следующего поколения»

(наименование объекта, местоположение границ которого описано (далее - объект))

Раздел 1

Сведения об объекте

№ п/п	Характеристики объекта	Описание характеристик
1	2	3
1.	Местоположение объекта	Новосибирская область, район Каргатский
2.	Площадь объекта +/- величина погрешности определения площади (Р +/- Дельта Р)	46049 +/- 75 м²

3.	Иные характеристики объекта	Вид объекта реестра границ: Зона с особыми условиями использования территории. Содержание ограничений использования объектов недвижимости в пределах зоны или территории: публичный сервитут для использования земельных участков и (или) земель в целях строительства линейного сооружения связи «ТЕА следующего поколения». Испрашиваемый срок публичного сервитута 10 лет. Обладатель публичного сервитута ООО «Атлас». Юридический/почтовый адрес: 115172, город Москва, улица Гончарная, дом 30, стр. 1, помещение Б511. Адрес электронной почты: info@atlascable.net. Краткий перечень ограничений на использование земельных участков, отведенных под охранную зону линейно-кабельных сооружений связи (выписка из «Правил охраны линий и сооружений связи Российской Федерации», утвержденных постановлением Правительства Российской Федерации от 9 июня 1995 года № 578): - осуществление всякого рода строительных, монтажных и взрывных работ, планировка грунта землеройными механизмами (за исключением зон песчаных барханов) и земляных работ (за исключением вспашки на глубину не более 0,3 метра); - производство геолого-съемочных, поисковых, геодезических и других изыскательских работ, которые связаны с бурением скважин, шурфованием, взятием проб грунта, осуществлением взрывных работ; - посадка деревьев, расположение полевых станов, содержание скота, складирование материалов, корма и удобрении; - устройство проездов и стоянок автотранспорта, тракторов и механизмов, устройство заграждений и других препятствий; - производство защиты подземных коммуникаций от коррозии без учета проходящих подземных кабельных линий связи.

Раздел 2

Сведения о местоположении границ объекта

1. Система координат МСК-54, зона 3

2. Сведения о характерных точках границ объекта

Обозначение характерных точек границ	Координаты, м		Метод определения координат характерной точки	Средняя квадратическая погрешность положения характерной точки (Mt), м	Описание обозначения точки на местности (при наличии)
	X	Y			
1	2	3	4	5	6
н1	514613.53	3219042.36	Аналитический метод	0.1	-
н2	514616.89	3219040.15	Аналитический метод	0.1	-
н3	514669.49	3219137.75	Аналитический метод	0.1	-
н4	514681.78	3219423.23	Аналитический метод	0.1	-
н5	514785.85	3219628.84	Аналитический метод	0.1	-
н6	514765.46	3220158.89	Аналитический метод	0.1	-
н7	514730.81	3220338.87	Аналитический метод	0.1	-
н8	514787.95	3220609.89	Аналитический метод	0.1	-
н9	514769.66	3220720.40	Аналитический метод	0.1	-
н10	514578.63	3221348.73	Аналитический метод	0.1	-
н11	514595.33	3221421.99	Аналитический метод	0.1	-
н12	514813.10	3221636.09	Аналитический метод	0.1	-
н13	514943.83	3221877.88	Аналитический метод	0.1	-
н14	514970.46	3221994.60	Аналитический метод	0.1	-
н15	514845.37	3222237.43	Аналитический метод	0.1	-
н16	514670.59	3222436.75	Аналитический метод	0.1	-
н17	514577.50	3222776.83	Аналитический метод	0.1	-
н18	514418.39	3223237.78	Аналитический метод	0.1	-
н19	514342.86	3223335.38	Аналитический метод	0.1	-
н20	514293.01	3223346.87	Аналитический метод	0.1	-
н21	514329.93	3223529.65	Аналитический метод	0.1	-
н22	514181.73	3223691.92	Аналитический метод	0.1	-

2. Сведения о характерных точках границ объекта					
Обозначение характерных точек границ	**Координаты, м**		**Метод определения координат характерной точки**	**Средняя квадратическая погрешность положения характерной точки (Mt), м**	**Описание обозначения точки на местности (при наличии)**
	X	**Y**			
1	**2**	**3**	**4**	**5**	**6**
н23	514032.26	3224175.68	Аналитический метод	0.1	-
н24	513901.92	3224436.16	Аналитический метод	0.1	-
н25	513929.20	3224583.80	Аналитический метод	0.1	-
н26	513908.74	3224727.96	Аналитический метод	0.1	-
н27	513922.04	3224841.71	Аналитический метод	0.1	-
н28	513967.27	3224978.39	Аналитический метод	0.1	-
н29	513888.08	3225177.66	Аналитический метод	0.1	-
н30	513638.44	3225414.16	Аналитический метод	0.1	-
н31	513596.42	3225540.92	Аналитический метод	0.1	-
н32	513487.98	3225675.80	Аналитический метод	0.1	-
н33	513445.39	3225802.20	Аналитический метод	0.1	-
н34	513469.38	3225887.42	Аналитический метод	0.1	-
н35	513454.67	3225989.75	Аналитический метод	0.1	-
н36	513474.32	3226046.00	Аналитический метод	0.1	-
н37	513579.52	3226107.18	Аналитический метод	0.1	-
н38	513680.05	3226543.87	Аналитический метод	0.1	-
н39	513755.15	3226602.76	Аналитический метод	0.1	-
н40	513744.50	3226698.03	Аналитический метод	0.1	-
н41	513275.26	3227168.58	Аналитический метод	0.1	-
н42	513150.47	3227417.19	Аналитический метод	0.1	-
н43	513160.39	3227431.10	Аналитический метод	0.1	-
н44	513185.33	3227464.58	Аналитический метод	0.1	-
н45	513308.63	3227853.75	Аналитический метод	0.1	-
н46	513380.45	3228005.16	Аналитический метод	0.1	-
н47	513596.21	3228608.55	Аналитический метод	0.1	-

2. Сведения о характерных точках границ объекта					
Обозначение характерных точек границ	**Координаты, м**		**Метод определения координат характерной точки**	**Средняя квадратическая погрешность положения характерной точки (Mt), м**	**Описание обозначения точки на местности (при наличии)**
	X	**Y**			
1	**2**	**3**	**4**	**5**	**6**
н48	513605.95	3228614.09	Аналитический метод	0.1	-
н49	513604.39	3228617.80	Аналитический метод	0.1	-
н50	513592.94	3228611.29	Аналитический метод	0.1	-
н51	513376.75	3228006.70	Аналитический метод	0.1	-
н52	513304.90	3227855.21	Аналитический метод	0.1	-
н53	513181.72	3227466.43	Аналитический метод	0.1	-
н54	513157.16	3227433.46	Аналитический метод	0.1	-
н55	513145.82	3227417.55	Аналитический метод	0.1	-
н56	513271.97	3227166.21	Аналитический метод	0.1	-
н57	513740.68	3226696.20	Аналитический метод	0.1	-
н58	513750.93	3226604.53	Аналитический метод	0.1	-
н59	513676.47	3226546.15	Аналитический метод	0.1	-
н60	513576.01	3226109.76	Аналитический метод	0.1	-
н61	513471.03	3226048.71	Аналитический метод	0.1	-
н62	513450.57	3225990.15	Аналитический метод	0.1	-
н63	513465.30	3225887.69	Аналитический метод	0.1	-
н64	513441.21	3225802.09	Аналитический метод	0.1	-
н65	513484.42	3225673.85	Аналитический метод	0.1	-
н66	513592.85	3225538.98	Аналитический метод	0.1	-
н67	513634.96	3225411.94	Аналитический метод	0.1	-
н68	513884.69	3225175.36	Аналитический метод	0.1	-
н69	513963.01	3224978.26	Аналитический метод	0.1	-
н70	513918.11	3224842.58	Аналитический метод	0.1	-
н71	513904.70	3224727.91	Аналитический метод	0.1	-
н72	513925.15	3224583.88	Аналитический метод	0.1	-

2. Сведения о характерных точках границ объекта					
Обозначение характерных точек границ	**Координаты, м**		**Метод определения координат характерной точки**	**Средняя квадратическая погрешность положения характерной точки (Mt), м**	**Описание обозначения точки на местности (при наличии)**
	X	**Y**			
1	**2**	**3**	**4**	**5**	**6**
н73	513897.75	3224435.57	Аналитический метод	0.1	-
н74	514028.54	3224174.19	Аналитический метод	0.1	-
н75	514178.17	3223689.89	Аналитический метод	0.1	-
н76	514325.61	3223528.45	Аналитический метод	0.1	-
н77	514288.32	3223343.84	Аналитический метод	0.1	-
н78	514340.57	3223331.80	Аналитический метод	0.1	-
н79	514414.82	3223235.85	Аналитический метод	0.1	-
н80	514573.67	3222775.65	Аналитический метод	0.1	-
н81	514666.97	3222434.81	Аналитический метод	0.1	-
н82	514842.04	3222235.16	Аналитический метод	0.1	-
н83	514966.24	3221994.06	Аналитический метод	0.1	-
н84	514940.05	3221879.31	Аналитический метод	0.1	-
н85	514809.87	3221638.52	Аналитический метод	0.1	-
н86	514591.69	3221424.02	Аналитический метод	0.1	-
н87	514574.50	3221348.58	Аналитический метод	0.1	-
н88	514765.76	3220719.49	Аналитический метод	0.1	-
н89	514783.88	3220609.98	Аналитический метод	0.1	-
н90	514726.73	3220338.91	Аналитический метод	0.1	-
н91	514761.47	3220158.43	Аналитический метод	0.1	-
н92	514781.81	3219629.72	Аналитический метод	0.1	-
н93	514677.82	3219424.27	Аналитический метод	0.1	-
н94	514665.53	3219138.84	Аналитический метод	0.1	-
н1	514613.53	3219042.36	Аналитический метод	0.1	-
н95	514310.27	3230718.30	Аналитический метод	0.1	-
н96	514312.19	3230721.82	Аналитический метод	0.1	-

2. Сведения о характерных точках границ объекта

Обозначение характерных точек границ	Координаты, м		Метод определения координат характерной точки	Средняя квадратическая погрешность положения характерной точки (Mt), м	Описание обозначения точки на местности (при наличии)
	X	Y			
1	2	3	4	5	6
н97	514291.30	3230733.93	Аналитический метод	0.1	-
н98	514289.47	3230730.37	Аналитический метод	0.1	-
н95	514310.27	3230718.30	Аналитический метод	0.1	-
н99	514287.31	3230731.65	Аналитический метод	0.1	-
н100	514288.98	3230735.30	Аналитический метод	0.1	-
н101	514262.53	3230750.66	Аналитический метод	0.1	-
н102	514213.22	3230779.31	Аналитический метод	0.1	-
н103	514306.18	3231417.68	Аналитический метод	0.1	-
н104	514339.27	3231418.63	Аналитический метод	0.1	-
н105	514338.89	3231422.62	Аналитический метод	0.1	-
н106	514302.70	3231421.58	Аналитический метод	0.1	-
н107	514208.87	3230777.21	Аналитический метод	0.1	-
н108	514260.52	3230747.20	Аналитический метод	0.1	-
н99	514287.31	3230731.65	Аналитический метод	0.1	-

3. Сведения о характерных точках части (частей) границы объекта

Обозначение характерных точек части границы	Координаты, м		Метод определения координат характерной точки	Средняя квадратическая погрешность положения характерной точки (Mt), м	Описание обозначения точки на местности (при наличии)
	X	Y			
1	2	3	4	5	6
-	-	-	-	-	-

Раздел 3

Сведения о местоположении измененных (уточненных) границ объекта

1. Система координат -

2. Сведения о характерных точках границ объекта

Обозначение характерных точек границ	Существующие координаты, м		Измененные (уточненные) координаты, м		Метод определения координат характерной точки	Средняя квадратическая погрешность положения характерной точки (Mt), м	Описание обозначения точки на местности (при наличии)
	X	Y	X	Y			
1	2	3	4	5	6	7	8
-	-	-	-	-	-	-	

3. Сведения о характерных точках части (частей) границы объекта

Обозначение характерных точек части границы	Существующие координаты, м		Измененные (уточненные) координаты, м		Метод определения координат характерной точки	Средняя квадратическая погрешность положения характерной точки (Mt), м	Описание обозначения точки на местности (при наличии)
	X	Y	X	Y			
1	2	3	4	5	6	7	8
-	-	-	-	-	-	-	

Лист № ____

РАЗДЕЛ 4

СХЕМА РАСПОЛОЖЕНИЯ ГРАНИЦ ПУБЛИЧНОГО СЕРВИТУТА

Обзорная схема границ

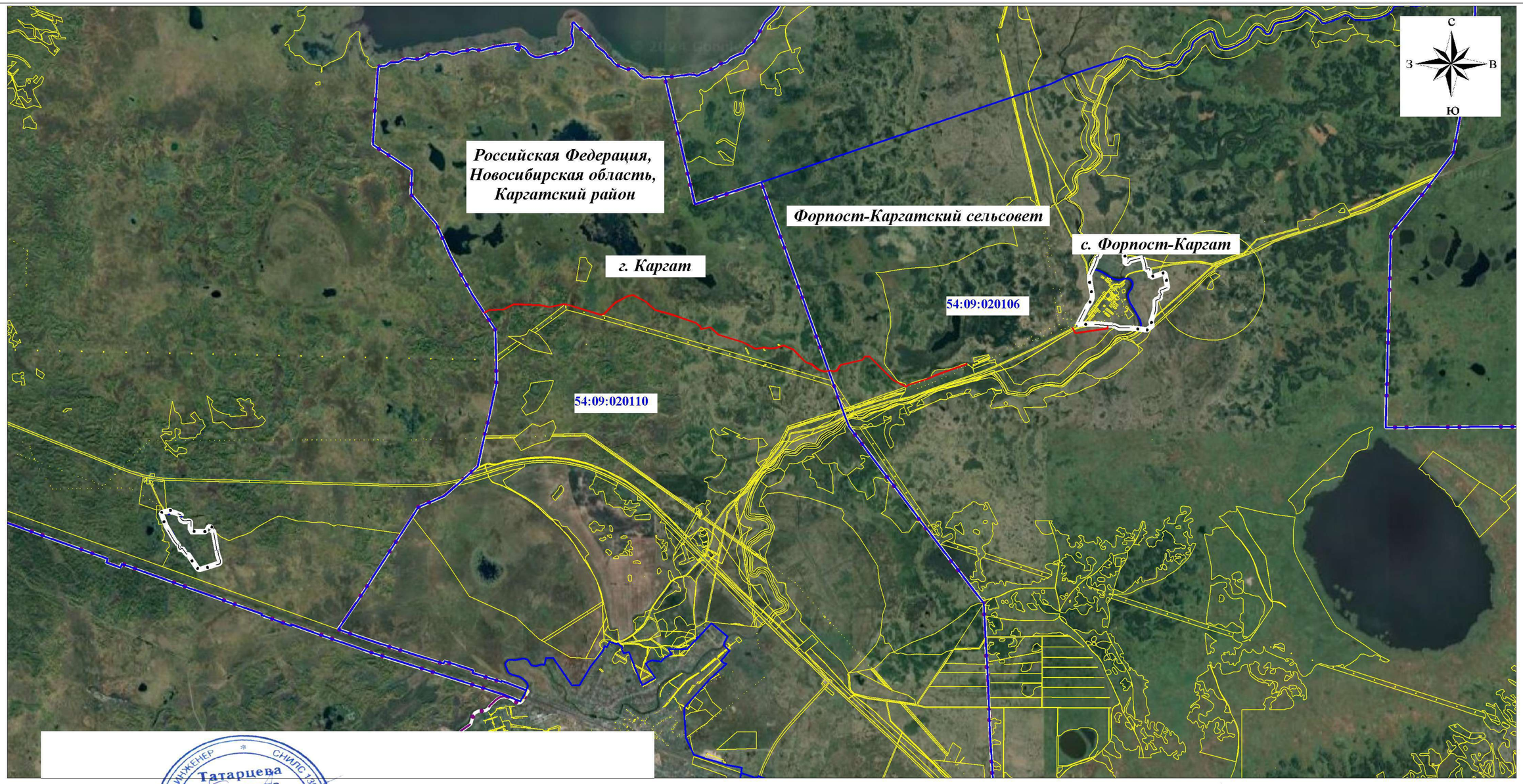

Масштаб 1:80000

Используемые условные знаки и обозначения:

- проектная граница ПС
- 54:09:020110 — граница и номер кадастрового квартала
- граница земельного участка, учтенных в ЕГРН
- граница района
- граница сельских поселений
- граница населенного пункта

Подпись_____ Дата "22" 01 2024 г.

М.П.

КАДАСТРОВЫЙ ИНЖЕНЕР Татарцева Людмила Николаевна СНИЛС 135-354-372 51 КВАЛИФИКАЦИОННЫЙ АТТЕСТАТ № 63-19-878 г. Самара

Лист № ____

СХЕМА РАСПОЛОЖЕНИЯ ГРАНИЦ ПУБЛИЧНОГО СЕРВИТУТА

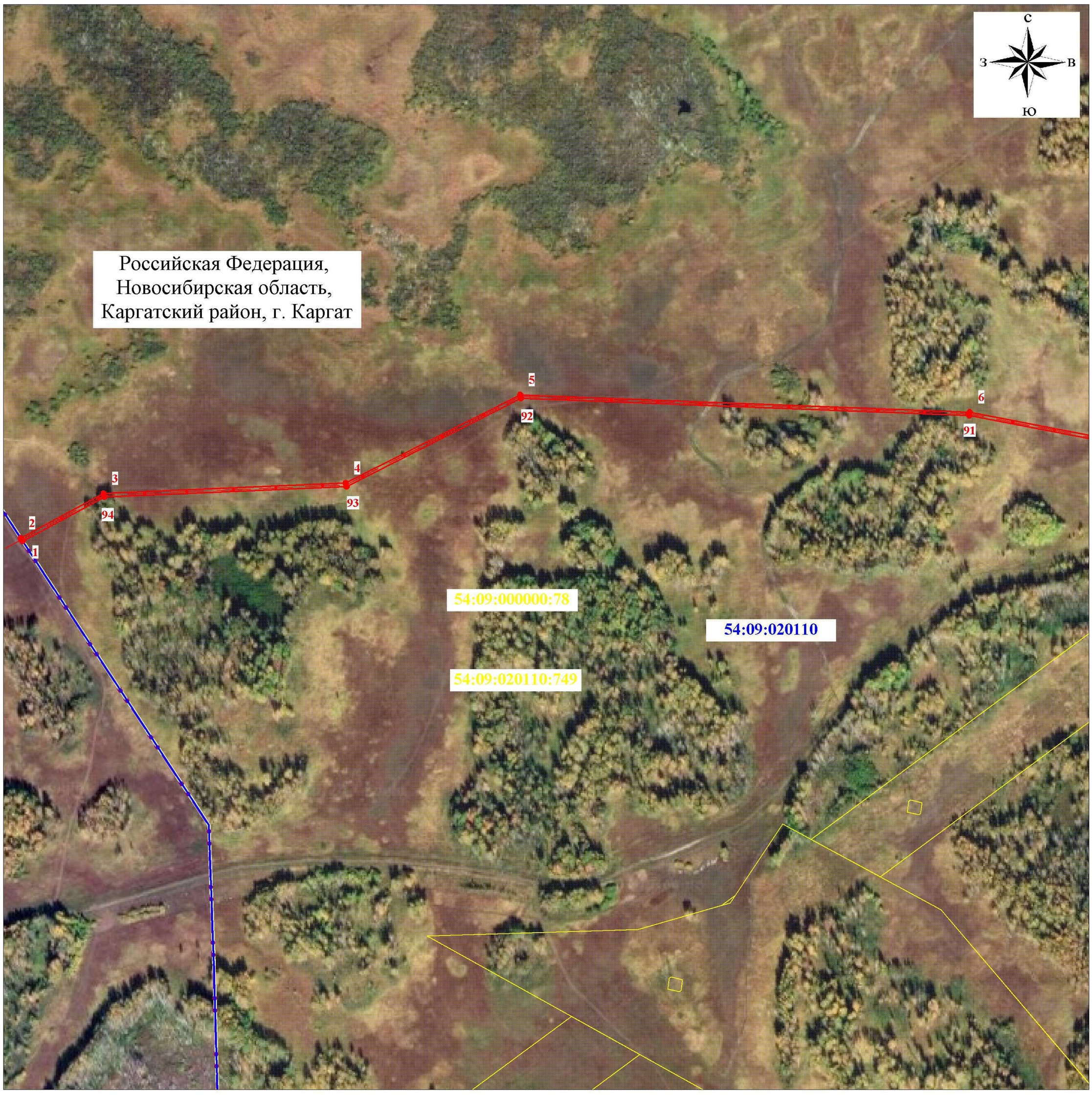

Масштаб 1:5000

Схема расположения листов

1	2	3	4	5	6	7	8	9

Используемые условные знаки и обозначения:

- проектная граница ПС
- 1 — характерная точка проектной границы ПС
- 54:09:020110 — граница и номер кадастрового квартала
- 54:09:020110:749 — граница и кадастровый номер земельного участка, учтенных в ЕГРН
- ВОЛС
- граница района
- граница сельских поселений
- граница населенного пункта

Подпись _____ **Дата "** 22 **"** 01 **2024 г.**

М.П.

КАДАСТРОВЫЙ ИНЖЕНЕР * СНИЛС 135-354-372 51
Татарцева Людмила Николаевна
КВАЛИФИКАЦИОННЫЙ № 63-15-878 АТТЕСТАТ
г. Самара

Лист № ____

СХЕМА РАСПОЛОЖЕНИЯ ГРАНИЦ ПУБЛИЧНОГО СЕРВИТУТА

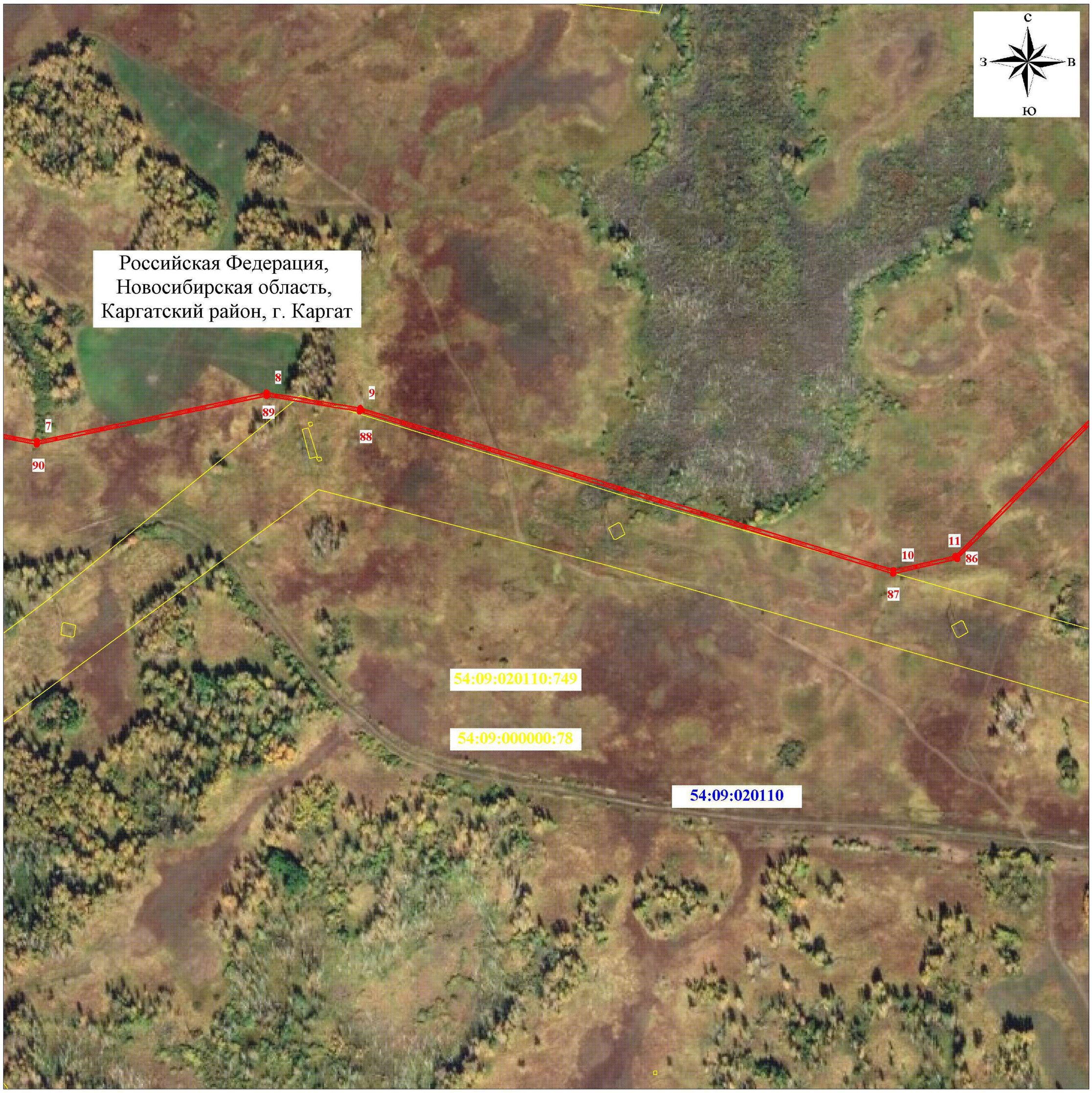

Масштаб 1:5000

Схема расположения листов

1	2	3	4	5	6	7	8	9

Используемые условные знаки и обозначения:

- проектная граница ПС
- 1 — характерная точка проектной границы ПС
- 54:09:020110 — граница и номер кадастрового квартала
- 54:09:020110:749 — граница и кадастровый номер земельного участка, учтенных в ЕГРН
- ВОЛС
- граница района
- граница сельских поселений
- граница населенного пункта

Подпись _____ **Дата "** 22 **"** 01 **2024 г.**

М.П.

КАДАСТРОВЫЙ ИНЖЕНЕР * СНИЛС 135-354-372-51 * Татарцева Людмила Николаевна КВАЛИФИКАЦИОННЫЙ № 63-15-878 АТТЕСТАТ г. Самара

Лист № ____

СХЕМА РАСПОЛОЖЕНИЯ ГРАНИЦ ПУБЛИЧНОГО СЕРВИТУТА

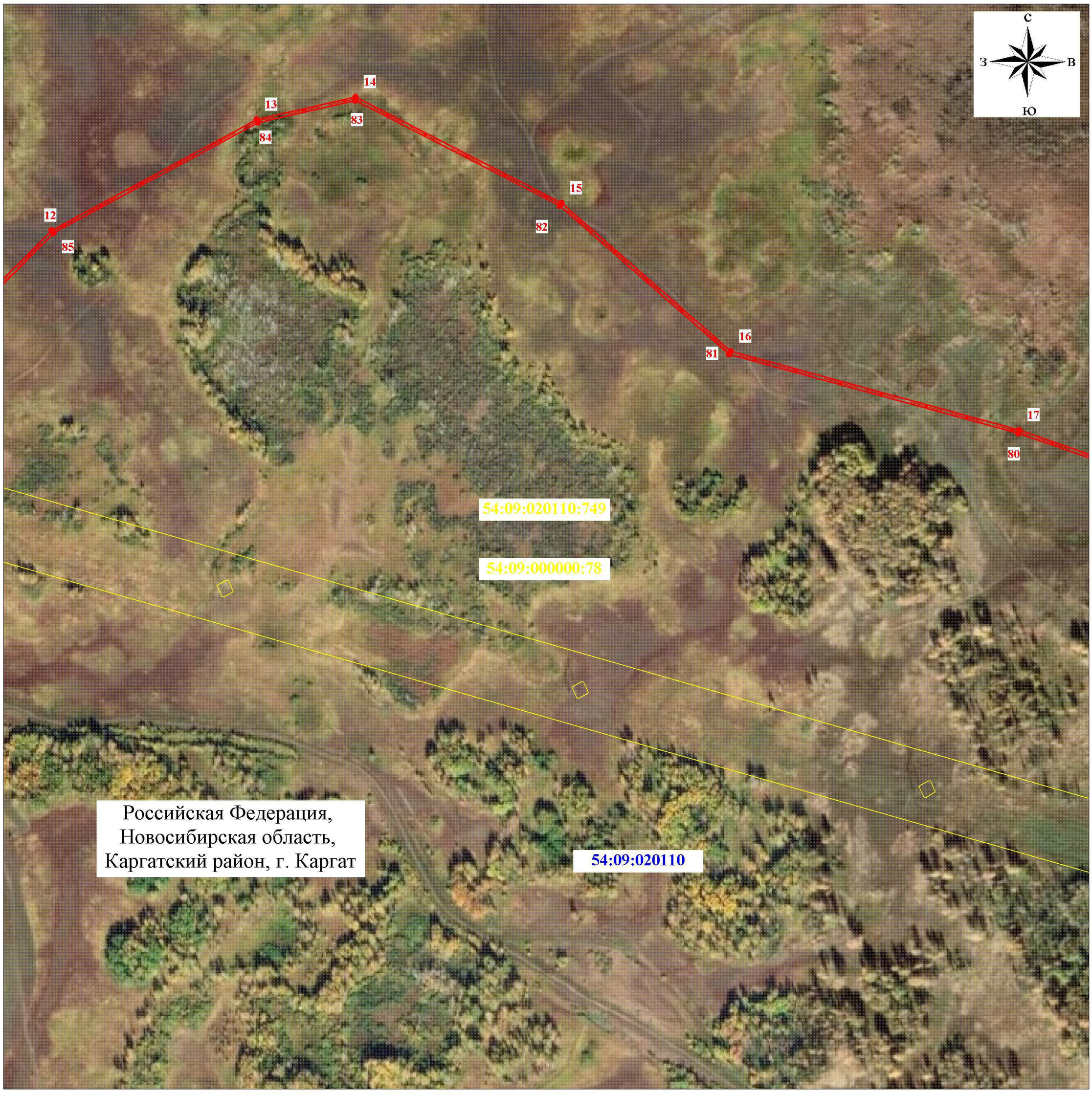

Масштаб 1:5000

Схема расположения листов

1	2	3	4	5	6	7	8	9

Используемые условные знаки и обозначения:

- проектная граница ПС
- 1 — характерная точка проектной границы ПС
- 54:09:020110 — граница и номер кадастрового квартала
- 54:09:020110:749 — граница и кадастровый номер земельного участка, учтенных в ЕГРН
- ВОЛС
- граница района
- граница сельских поселений
- граница населенного пункта

Подпись _____ **Дата "** 22 **"** 01 **2024 г.**

М.П.

КАДАСТРОВЫЙ ИНЖЕНЕР Татарцева Людмила Николаевна СНИЛС 135-354-312 51 КВАЛИФИКАЦИОННЫЙ АТТЕСТАТ № 63-15-878 г. Самара

Лист № ____

СХЕМА РАСПОЛОЖЕНИЯ ГРАНИЦ ПУБЛИЧНОГО СЕРВИТУТА

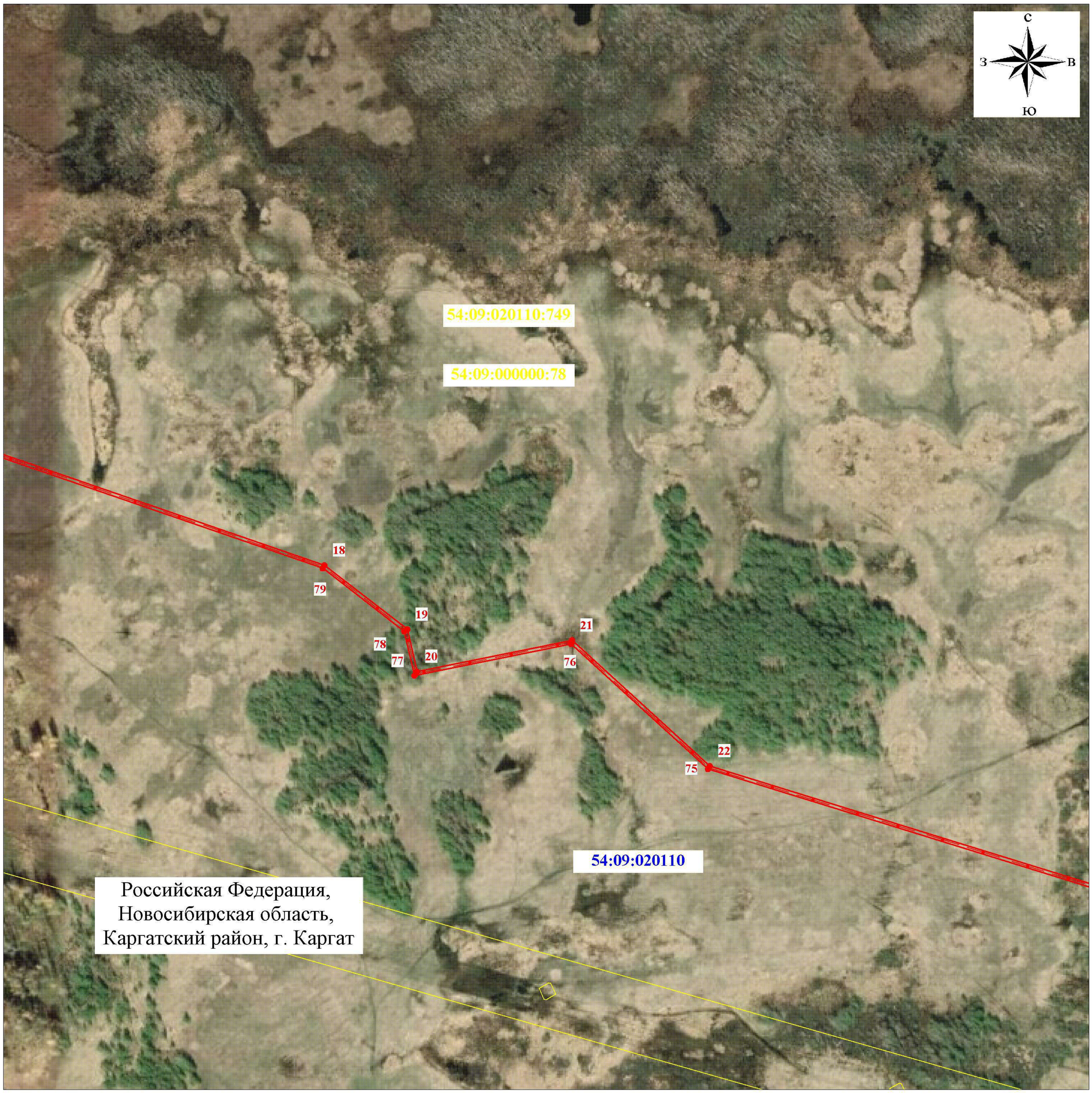

Масштаб 1:5000

Схема расположения листов

1	2	3	4	5	6	7	8	9

Используемые условные знаки и обозначения:

- проектная граница ПС
- 1 — характерная точка проектной границы ПС
- 54:09:020110 — граница и номер кадастрового квартала
- 54:09:020110:749 — граница и кадастровый номер земельного участка, учтенных в ЕГРН
- ВОЛС
- граница района
- граница сельских поселений
- граница населенного пункта

Подпись _____ **Дата "** 22 **"** 01 **2024 г.**

М.П.

КАДАСТРОВЫЙ ИНЖЕНЕР Татарцева Людмила Николаевна СНИЛС 135-354-312 51 КВАЛИФИКАЦИОННЫЙ АТТЕСТАТ № 63-15-878 г. Самара

Лист № ____

СХЕМА РАСПОЛОЖЕНИЯ ГРАНИЦ ПУБЛИЧНОГО СЕРВИТУТА

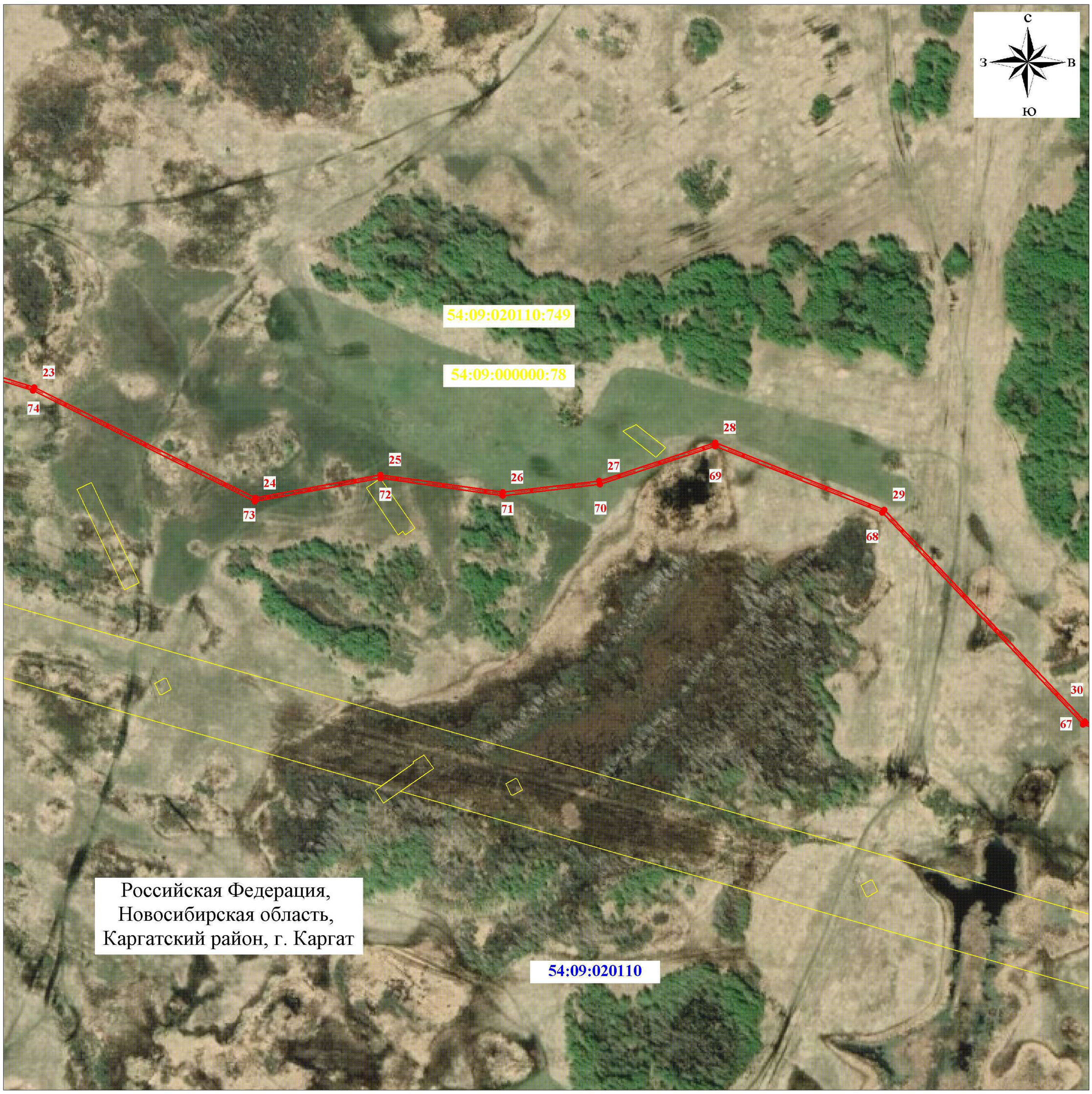

Масштаб 1:5000

Схема расположения листов

1	2	3	4	5	6	7	8	9

Используемые условные знаки и обозначения:

- проектная граница ПС
- 1 — характерная точка проектной границы ПС
- 54:09:020110 — граница и номер кадастрового квартала
- 54:09:020110:749 — граница и кадастровый номер земельного участка, учтенных в ЕГРН
- ВОЛС
- граница района
- граница сельских поселений
- граница населенного пункта

Подпись _____ **Дата "** 22 **"** 01 **2024 г.**

М.П.

КАДАСТРОВЫЙ ИНЖЕНЕР * СНИЛС 135-354-312 51 * Татарцева Людмила Николаевна КВАЛИФИКАЦИОННЫЙ № 63-15-878 АТТЕСТАТ г. Самара

Лист № ____

СХЕМА РАСПОЛОЖЕНИЯ ГРАНИЦ ПУБЛИЧНОГО СЕРВИТУТА

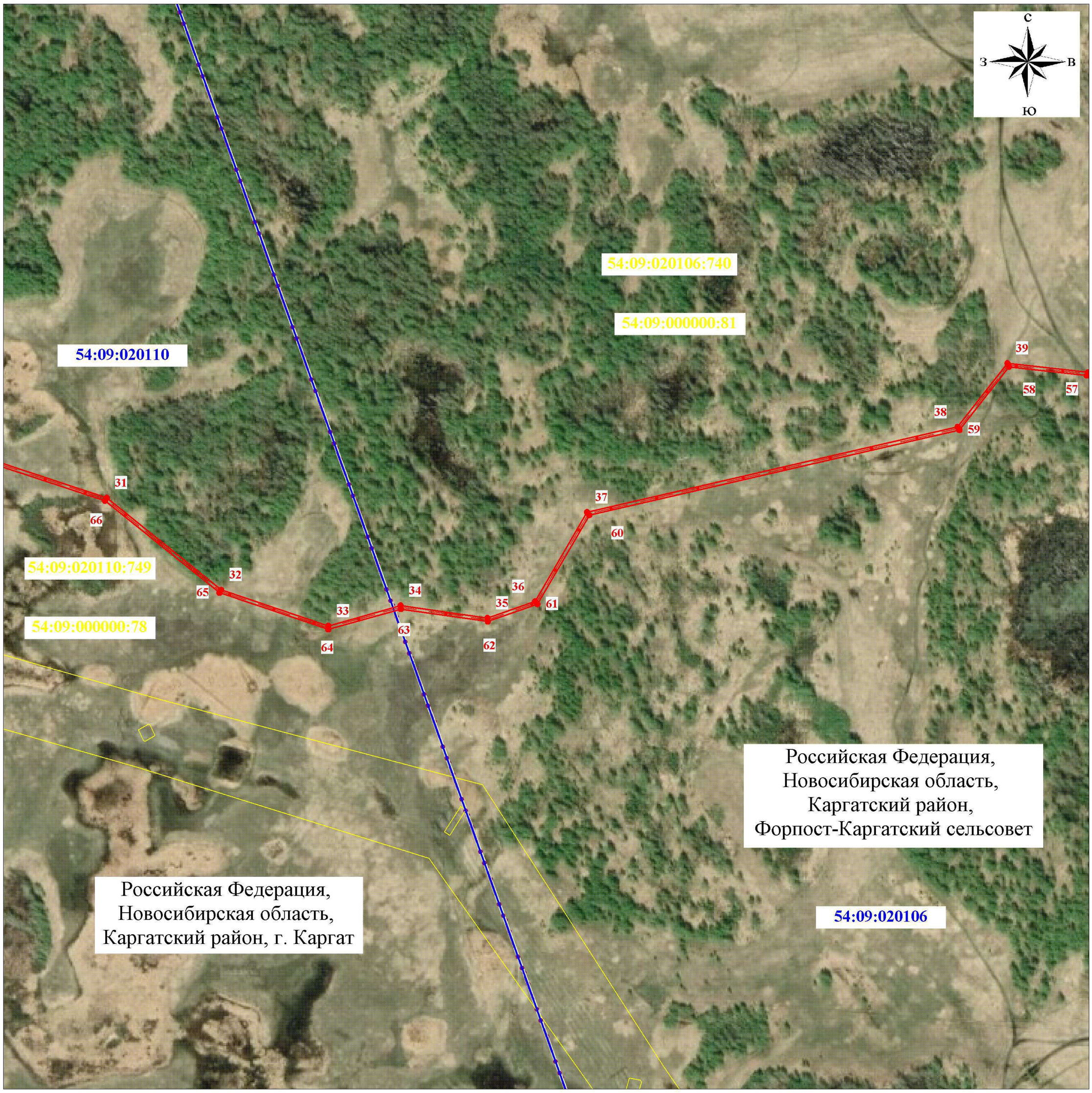

Масштаб 1:5000

Схема расположения листов

1	2	3	4	5	6	7	8	9

Используемые условные знаки и обозначения:

- проектная граница ПС
- 1 — характерная точка проектной границы ПС
- 54:09:020110 — граница и номер кадастрового квартала
- 54:09:020110:749 — граница и кадастровый номер земельного участка, учтенных в ЕГРН
- ВОЛС
- граница района
- граница сельских поселений
- граница населенного пункта

Подпись _____ **Дата "** 22 **"** 01 **2024 г.**

М.П.

КАДАСТРОВЫЙ ИНЖЕНЕР * СНИЛС 135-354-372 51 * Татарцева Людмила Николаевна КВАЛИФИКАЦИОННЫЙ № 63-15-878 АТТЕСТАТ г. Самара

Лист № ____

СХЕМА РАСПОЛОЖЕНИЯ ГРАНИЦ ПУБЛИЧНОГО СЕРВИТУТА

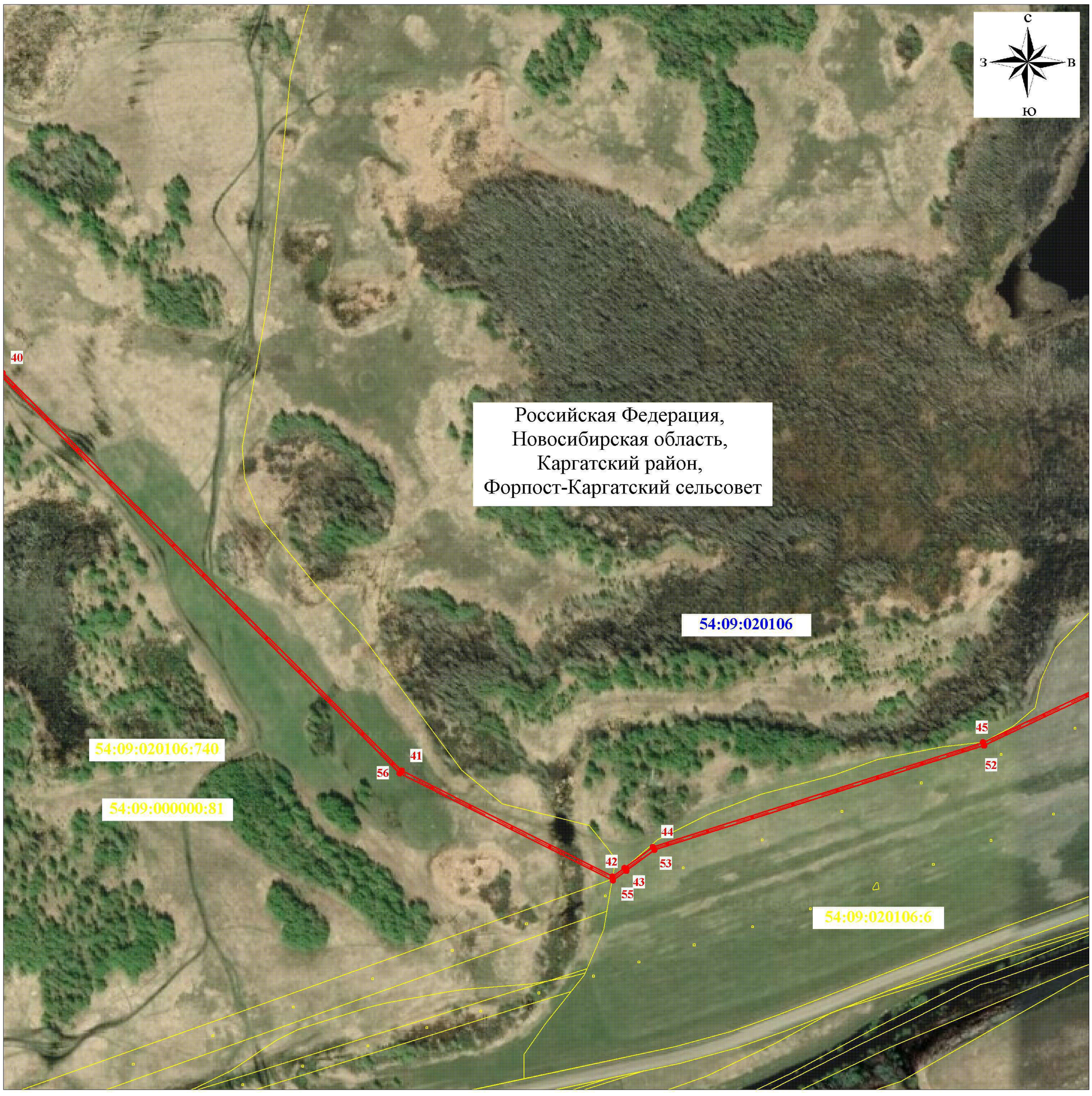

Масштаб 1:5000

Схема расположения листов

1	2	3	4	5	6	7	8	9

Используемые условные знаки и обозначения:

- проектная граница ПС
- 1 — характерная точка проектной границы ПС
- 54:09:020110 — граница и номер кадастрового квартала
- 54:09:020110:749 — граница и кадастровый номер земельного участка, учтенных в ЕГРН
- ВОЛС
- граница района
- граница сельских поселений
- граница населенного пункта

Подпись _____ **Дата "** 22 **"** 01 **2024 г.**

М.П.

КАДАСТРОВЫЙ ИНЖЕНЕР * СНИЛС 135-354-312 51
Татарцева Людмила Николаевна
КВАЛИФИКАЦИОННЫЙ АТТЕСТАТ № 63-15-878
г. Самара

Лист № ____

СХЕМА РАСПОЛОЖЕНИЯ ГРАНИЦ ПУБЛИЧНОГО СЕРВИТУТА

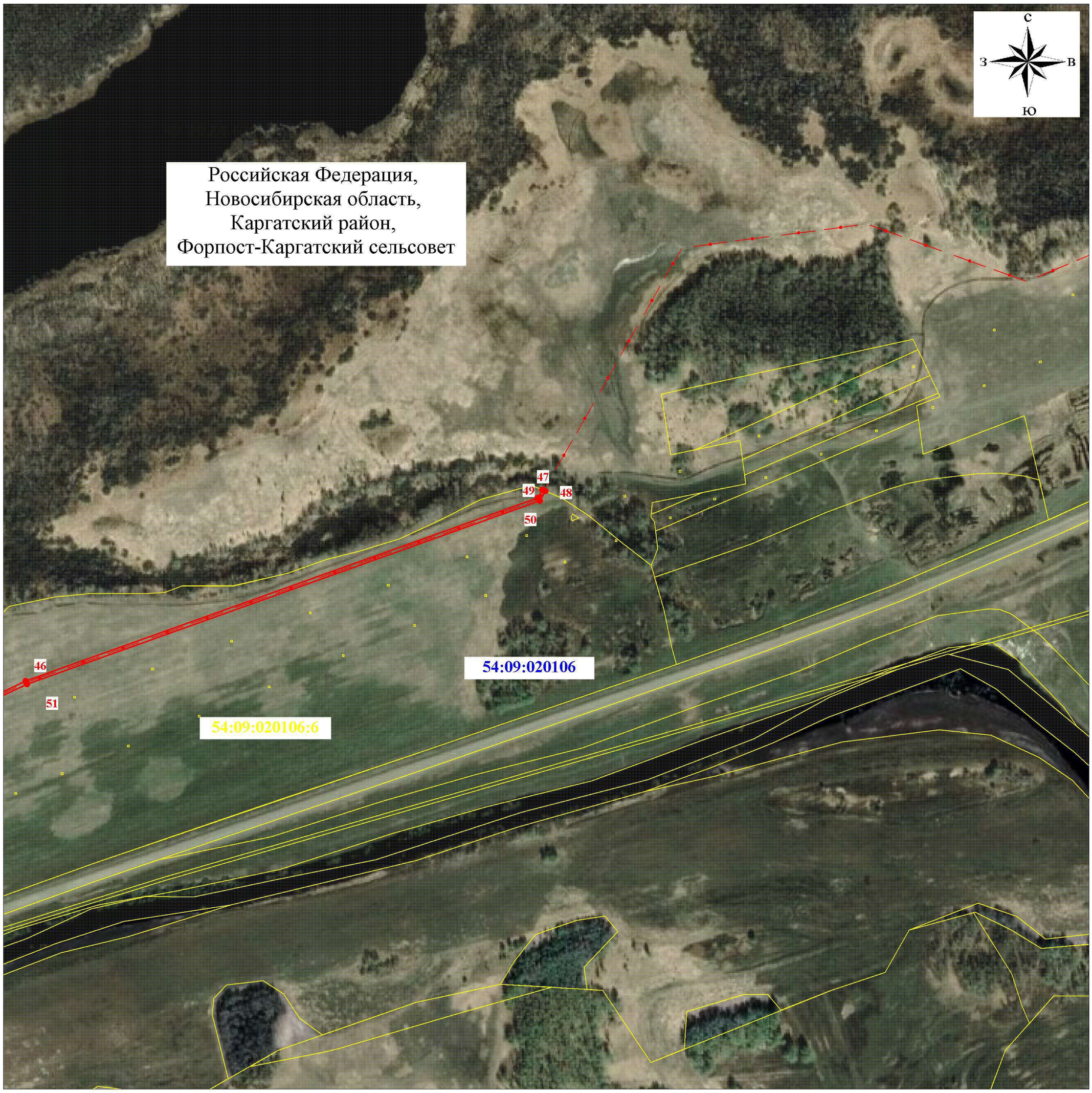

Масштаб 1:5000

Схема расположения листов

1	2	3	4	5	6	7	8	9

Используемые условные знаки и обозначения:

- проектная граница ПС
- 1 — характерная точка проектной границы ПС
- 54:09:020110 — граница и номер кадастрового квартала
- 54:09:020110:749 — граница и кадастровый номер земельного участка, учтенных в ЕГРН
- ВОЛС
- граница района
- граница сельских поселений
- граница населенного пункта

Подпись _____ **Дата "** 22 **"** 01 **2024 г.**

М.П.

КАДАСТРОВЫЙ ИНЖЕНЕР Татарцева Людмила Николаевна СНИЛС 135-354-372 51 КВАЛИФИКАЦИОННЫЙ АТТЕСТАТ № 63-15-878 г. Самара

Лист № ____

СХЕМА РАСПОЛОЖЕНИЯ ГРАНИЦ ПУБЛИЧНОГО СЕРВИТУТА

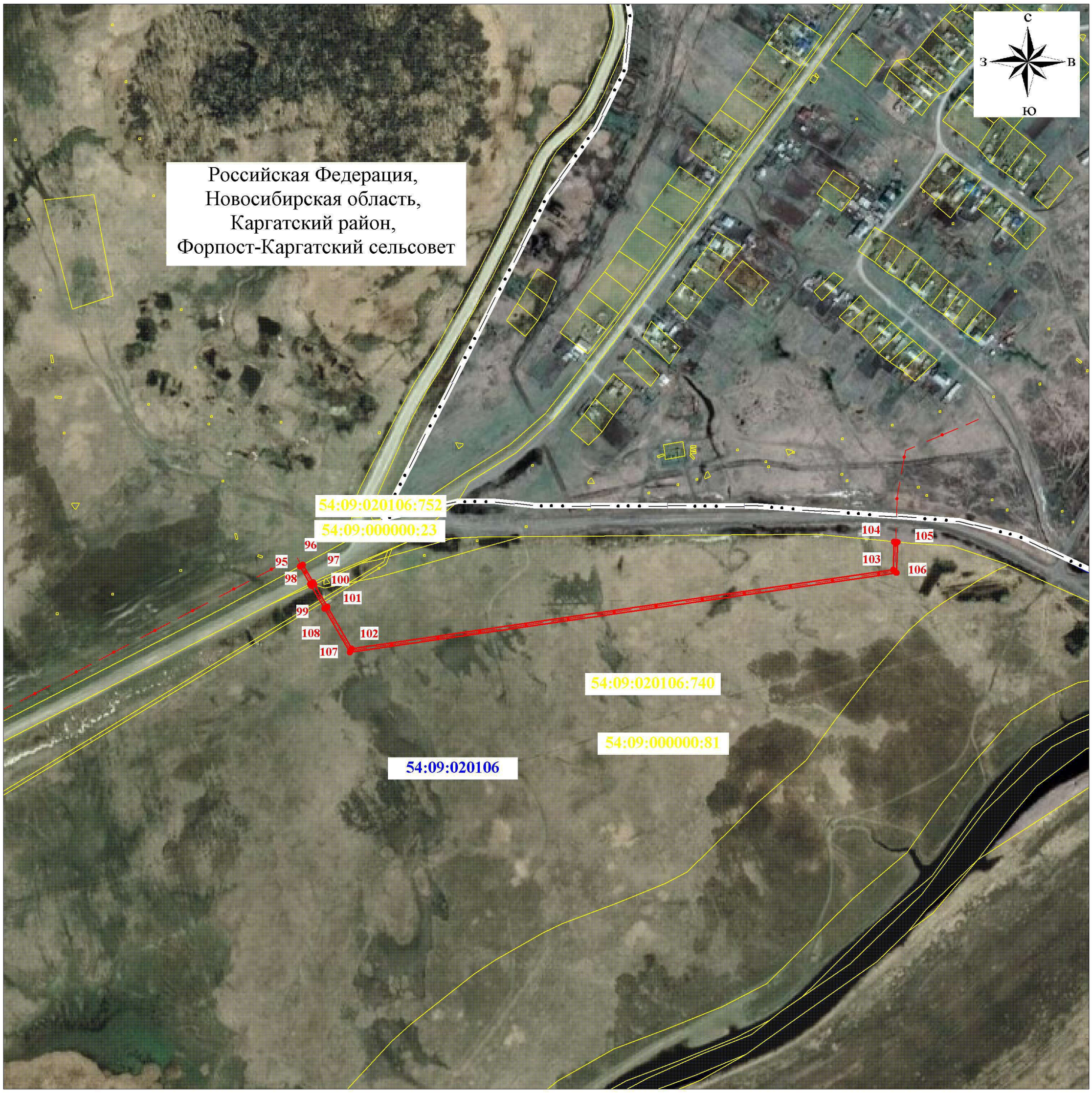

Масштаб 1:5000

Схема расположения листов

1	2	3	4	5	6	7	8	9

Используемые условные знаки и обозначения:

- проектная граница ПС
- 1 — характерная точка проектной границы ПС
- 54:09:020110 — граница и номер кадастрового квартала
- 54:09:020110:749 — граница и кадастровый номер земельного участка, учтенных в ЕГРН
- ВОЛС
- граница района
- граница сельских поселений
- граница населенного пункта

Подпись _____ **Дата "** 22 **"** 01 **2024 г.**

М.П.

КАДАСТРОВЫЙ ИНЖЕНЕР * СНИЛС 135-354-372 51
Татарцева Людмила Николаевна
КВАЛИФИКАЦИОННЫЙ № 63-15-878 АТТЕСТАТ
г. Самара